


Fail: \\EE-SRV-FILE\Shores\Signaal\Joonised projektid\Ajutine liikluskorraldus\DWG skeemid\2026\15998_TP_TL-1_T11395_Laulasmaa-Lohusalu_km0,15-1,2.dwg




TINGMÄRGID:




30

Projekteeritud ajutine liiklusmärk




30

Olemasolev statsionaarne liiklusmärk



Suletud ala



351


Liiklusreguleerija

MÄRKUSED:

1. Töötsooni tähistamisel lähtuda Majandus- ja taristuministri määrusest nr 43 "Nõuded ajutisele liikluskorraldusele".

2. Märkide tegelik asukoht võib kohapeal varieeruda vastavalt olukorrale ja teoludele. Töötsooni tähistamiseks paigaldatavate märkide asukoht võib erineda projektis näidatust kuni **±5 meetrit**.

3. Enne joonisel toodud liikluskorraldusvahendite paigaldamist kooskõlastada joonis Transpordiametis.



SIGNAAL
AS Signaal TM; Liimi 3, Tallinn 10621
Tel 656 3532; signaal@signaal.ee

Joonis:

Ajutise liikluskorralduse joonis

Projekt:

Filmivõtted

Asukoht:

T11395 Laulasmaa-Lohusalu km 0,15-1,2

Tellijä:

RSS OÜ; tel 5555 4064

Insener:

K.Skjarova (Tel. 53 268 672)

Kuupäev:

23.02.2026

Töö nr:

15998

Projekteerija:

K.Skjarova

Joonise nr:

TL-1-1(1)